

INFORME SEMANAL AL 19/10/06

- Evolución de los cultivos al 19/10/06
 - ❖ Precipitaciones
 - ❖ Cosecha Fina, Campaña 2006/07 (Cártamo, Cebada Cervecera, Colza. Lino, Trigo)
 - ❖ Cosecha Gruesa, Campaña 2006/07 (Algodón, Arroz, Girasol, Maíz y Sorgo Granífero)
- Evolución de la Superficie Sembrada – Resumen
- Avance de la siembra de Arroz, 2006/07
- Avance de la siembra de Girasol, 2006/07
- Avance de la siembra de Maíz, 2006/07
- Avance de la siembra de Sorgo, 2006/07
- Área sembrada de granos y algodón, 1996/97-2005/06
- Volúmenes de producción de granos y algodón, 1996/97-2005/06
- Producción de cultivos en la República Argentina, 2005/06
- Humedad del suelo y aspectos del cultivo
- Registros pluviométricos semanales entre el 11/10/06 y el 17/10/06
- Mapa de precipitaciones

SECRETARIA DE AGRICULTURA, GANADERÍA, PESCA Y ALIMENTOS

Dirección de Coordinación de Delegaciones

PRECIPITACIONES (del 11/10 al 17/10)

Las lluvias de **Buenos Aires** tuvieron la siguiente distribución: 15.5-46.5 mm en el extremo sur, 16-74 mm en el sudoeste, 32.5-109 mm en el sudeste, 11-88 mm en la zona Mar y Sierras, 38-134.2 mm en la zona tradicional de invernada, 59-160 mm en la zona núcleo maicero-sojera, 25.9-120 mm en el centro-norte, 55-193 mm en el centro, y 15-146 mm en el oeste provincial.

En **Córdoba**, el sur y sudeste recibieron 34-117 mm, bajando los milimetrajes en el resto de la provincia: 8-53 mm en Río Cuarto y Juárez Celman, 4-45 mm en los departamentos correspondientes a la delegación Villa María, y 6-37 mm en San Francisco.

La zona típicamente arrocerera de **Entre Ríos** informó precipitaciones de 26-70 mm, 36-42 mm la zona granaria sobre el río Paraná, 29-43 mm la zona citrícola, y 26.5-55 mm el resto de la provincia.

En el sur de **La Pampa** se registraron 4-57 mm.

El sur y centro de **Santa Fe** reportaron 3-41 mm, elevándose a 35-135 mm en el sur.

Fuera de la región pampeana, cayeron 4-161 mm en el **Chaco**, 2-19 mm en algunos puntos de **Salta**, y 3 mm en la localidad de Quimilí, en el norte de **Santiago del Estero**.

EVOLUCION DE LOS CULTIVOS AL 19/10/06

COSECHA FINA – CAMPAÑA 2006/07

Cártamo

En Salta y Jujuy los lotes se encuentran en floración, presentando una adecuada condición hídrica el perfil de suelo y el aspecto del cultivo es bueno en general.

En Santiago del Estero, pese a la falta de lluvias, la superficie implantada en los departamentos Gral. Taboada y Belgrano siguen soportando en condiciones aceptables esta situación.

Cebada Cervecera

En la provincia de **Buenos Aires**, el cultivo presenta un muy buen desarrollo, favorecido por las últimas lluvias.

En la región norte, la mayor parte de los lotes se encuentran en espigazón, los más adelantados en grano lechoso; en tanto que en el sur, están entre macollaje-encañazón. La humedad disponible es adecuada, estimándose un rendimiento normal a muy bueno de seguir las condiciones favorables.

En la delegación Casilda, en la provincia de **Santa Fe**, la mayor parte de la superficie sembrada se encuentra en floración, por lo que las precipitaciones han resultado sumamente oportunas.

Colza

En Bahía Blanca, el estado fenológico en que se encuentran los cultivos es el de floración y las últimas lluvias favorecen la situación del cultivo en seco; no se realizaron nuevas implantaciones con variedades de primavera como estaba programado y los productores temen no tener la humedad necesaria para el buen desarrollo del cultivo. En tanto en Junín, se estima una producción menor a la normal, ya que las lluvias acaecidas no fueron oportunas.

En Tandil, los lotes se observan en floración; en general hay muy buenas expectativas de rinde de continuar las condiciones climáticas favorables.

En la delegación Tres Arroyos, los lotes están en floración, con adecuada humedad en el perfil del suelo; se prevé una muy buena cosecha.

En San Francisco, la superficie implantada se encuentra en el estado fenológico de floración y las lluvias de los últimos días contribuirán a mejorar el estado general de los cultivos que se presentan con un aspecto regular.

En jurisdicción de la delegación Cañada de Gómez, el cultivo se encuentra en llenado de granos; en algunos lotes de los departamentos de San Jerónimo y San Martín, se observan síntomas del stress hídrico sufrido, tal el caso de menor altura de plantas y tamaño de silicuas. En tanto en Laboulaye, las lluvias acaecidas durante la última semana son suficientes para recuperar la humedad del perfil, beneficiando a los cultivos.

Lino

En Avellaneda, la evolución del cultivo en general es buena, con algunos lotes afectados parcialmente por la falta de humedad adecuada, encontrándose en la etapa de bolillado y madurez comercial los más adelantados. En tanto en la delegación Rafaela, el cultivo, se encuentra en la etapa del bolillado, las lluvias favorecen su desarrollo y el estado en general es bueno.

En Rosario del Tala, las lluvias mejoraron el aspecto del cultivo, algunos cuadros aislados se observan bastante enmalezados. Los lotes más avanzados se encuentran en formación de cápsulas a inicio de llenado de granos, se detecta en algunos sectores un leve ataque de oruga bolillera.

Trigo

Buenos Aires

En la región norte, el estado de los cultivos es muy bueno, favorecidos por las oportunas lluvias que permitieron el desarrollo de una normal cantidad de macollos y espigas por superficie. La etapa fenológica actual es la de espigazón.

Con las importantes precipitaciones ocurridas en los partidos del sudoeste, se corta por completo la situación de sequía que afectaba a la región. Los cultivos, en general, se encuentran en la fase fenológica de macollaje, con algunos sembrados en fecha temprana comenzando a encañar, por lo que hay buenas posibilidades de rindes de seguir los buenos aportes de agua durante su desarrollo.

Durante la semana se registraron nuevas precipitaciones en la región centro-sudeste, las cuales resultan muy beneficiosas para los lotes que se encuentran en comienzo de encañazón-fin de macollaje.

Córdoba

Las lluvias registradas durante la semana en el ámbito de la delegación Laboulaye, fueron más que suficientes para recuperar la humedad del perfil del suelo. Los trigos ya han recuperado su color y aspecto y disponen del agua necesaria para la etapa crítica de espigazón.

En la delegación Marcos Juárez, el cultivo se encuentra entre las fases de espigazón y formación de grano, por lo que las abundantes precipitaciones ocurridas durante la semana resultan beneficiosas para el adecuado llenado de los granos. De todas maneras, debido a que el cultivo se ha desarrollado prácticamente sin lluvias en gran parte de su ciclo, se estiman pérdidas potenciales en los rindes, que puede oscilar entre un 20 a 30% según zonas. Ha disminuído la presencia de pulgones, trips y ácaros.

En el ámbito de la delegación Villa María, se registraron lluvias generales de entre 15 y 50 mm, salvo en la zona rural de Hernando/Río Tercero (departamento Tercero Arriba) en donde sólo se registraron milimetrajes que oscilaron entre 4 y 15 mm. El estado fenológico de los cultivos de trigo es de espigazón, presentando un aspecto heterogéneo, que varía entre regulares a malos, con un bajo porcentaje de lotes buenos. De todas maneras, se espera que las recientes lluvias favorezcan el llenado de granos.

En San Francisco las lluvias registradas fueron insuficientes para revertir la situación de estrés hídrico que está afectando al cultivo, el que presenta un deteriorado aspecto general. La mayoría se encuentra en la etapa fenológica de grano lechoso/pastoso, por lo que los rindes esperados serán bajos. En el departamento Tulumba, comenzó la cosecha de los primeros lotes con rindes que oscilan entre 10 y 12 qq/ha.

Entre Ríos

Las lluvias registradas en las dos últimas semanas en el ámbito de la delegación Rosario del Tala, mejoraron el aspecto del cultivo, principalmente en aquellos lugares en donde ya estaba manifestando síntomas de estrés hídrico. Si bien para algunos lotes, los que estaban más avanzados en su desarrollo, llegaron un poco tarde, éstas favorecerán el llenado de los granos.

La Pampa

En la delegación Gral. Pico, se registraron lluvias generalizadas durante los días 12 y 13, con valores máximos que superaron los 40 mm y un promedio de 20 mm. El estado de los cultivos es calificado como bueno, los cuales han ingresado a la etapa de espigazón con adecuada humedad edáfica.

En la delegación Santa Rosa, los lotes, que se encuentran entre las etapas de macollaje y encañazón, con algunos pocos espigando, se vieron favorecidos por las últimas lluvias, en especial los sembrados más tarde.

Santa Fe

En la delegación Avellaneda, si bien se registraron lluvias, éstas llegan tarde para revertir los daños y pérdidas sufridos por el cultivo a lo largo de su ciclo. Se avanzó con la cosecha, lográndose un rendimiento promedio que oscila entre 8 y 15 qq/ha y buena calidad comercial.

En la delegación Rafaela, la mayoría de los lotes evolucionan en etapas de formación de granos. La condición de los cultivos no es uniforme y varía según zonas en función de las irregulares lluvias que se vienen registrando hasta el momento.

Las precipitaciones producidas durante la semana en jurisdicción de las delegaciones Cañada de Gómez y Casilda, sólo sirven para no empeorar la situación del cultivo, el cual ya se vio afectado por el estrés hídrico durante su crecimiento, el cual afectó el número de espigas por unidad de superficie y el de granos por espiga, componentes que fueron definidos en épocas de sequía. Se esperan valores de rendimiento por debajo de los obtenidos el año pasado. La tormenta acompañada por granizo ocurrida durante la madrugada del día sábado 14 en una amplia zona del departamento Rosario, desde el río Paraná hasta el límite con el departamento San Lorenzo, ha provocado notables daños en lotes implantados con este cereal, estimándose que un 15% de la superficie afectada ha padecido daños de consideración.

En el departamento Gral. López, los trigos están en etapa de espigazón y en buenas condiciones sanitarias.

NOA

Prosiguieron las tareas de cosecha en las provincias de Catamarca, Tucumán, Salta y Jujuy, alcanzándose un rendimiento promedio de 20, 15, 11 y 28 qq/ha, respectivamente (en esta última provincia se están levantando los trigos bajo riego).

En la provincia de Tucumán, en general, los lotes que se están trillando corresponden a trigos de ciclo corto. Los rendimientos son muy variables (entre 7 y 23 qq/ha) ya que los lotes fueron muy castigados por las heladas, las altas temperaturas y la falta de agua en gran parte de su crecimiento y desarrollo.

Chaco

Los rindes de los primeros lotes cosechados son muy bajos, con un promedio de 14 qq/ha. Hasta la fecha se informa una superficie perdida de 10.000 ha debido a las condiciones de sequía que afectaron al cultivo durante su desarrollo.

San Luis

Los lotes de trigo bajo riego siguen estando en buenas condiciones, no observándose problemas sanitarios. Dichos cultivos tienen un nivel tecnológico alto por lo cual se esperan rendimientos buenos a muy buenos, mientras que los trigos en secano, con un nivel más bajo, no llegarán a expresar todo su potencial, ya sea por la falta de tecnología como por la falta de humedad edáfica.

Santiago del Estero

Se inició la recolección de este cereal en los departamentos Gral. Taboada y Moreno, con rendimientos, en general, bajos, promediando los 15 qq/ha. En la zona este de ambos departamentos, los ciclos largos presentan, dentro del panorama crítico dado por la prolongada escasez de lluvias, una mejor situación. En el departamento Rivadavia, los lotes más rezagados pudieron aprovechar las lluvias de la primera semana de octubre y muchos de ellos han mejorado en parte su situación. En el área de riego del Río Dulce, se observan lotes próximos a la cosecha en buen estado sanitario, aunque también se esperan importantes variaciones en los rendimientos, con piso en los 20 qq/ha.

COSECHA GRUESA – CAMPAÑA 2006/07

Algodón

Comenzaron a sembrarse los primeros lotes en la zona de riego del río Dulce y en el departamento Gral. Taboada, en **Santiago del Estero**, y en el departamento Anta, en **Salta**. Debido a las abundantes lluvias, momentáneamente suspendidas las implantaciones en el **Chaco**.

Las intenciones de siembra para la presente campaña parten de un piso de unas 400/450 mil hectáreas, aunque podría cultivarse un área incluso mayor.

Arroz

Las abundantes lluvias registradas en los departamentos arroceros de la delegación Rosario del Tala, permitieron recuperar la humedad del perfil del suelo, por lo que los productores comenzaron más en firme con la siembra de este cultivo, la cual hubiera avanzado aun más si no fuera por los registros ocurridos el día sábado que provocaron la falta de piso en algunos lotes.

Girasol

A la fecha se encuentra implantada el 34 % de la superficie inicialmente estimada, 10 puntos menos que el año anterior a la misma fecha. Se intensificaron los trabajos de preparación de suelos y siembra, aprovechando la humedad aportada por las recientes lluvias.

En la provincia de Buenos Aires, se da por concluida la siembra en la delegación Bragado y se generaliza la siembra en las delegaciones Bolívar, Junín, Lincoln, Pergamino, Pigüé, Tandil y Tres Arroyos. En la delegación Saliquelló a ritmo lento por las lluvias pero a la fecha se encuentran a pleno la labor de siembra. En tanto, en la delegación Pehuajó se espera la finalización de la siembra en una semana a diez días. El avance de siembra se ubica en 12 % en toda la provincia.

En la delegación San Francisco, en el departamento de San Justo, continuó la siembra favorecida por las lluvias producidas en los últimos días que aunque no fueron abundantes en cuanto a milimetraje, fueron oportunas en algunos casos para poder implantar lotes que estaban preparados. En tanto en la delegación Rosario del Tala, ciertos lotes del departamento de Gualguaychu tuvieron que ser resembrados a consecuencia del ataque de palomas; los primeros lotes sembrados y que no fueron atacados por aves, se presentan con buena emergencia y stand de plantas logrado.

Continúa la siembra en la delegación Santa Rosa en lotes que la humedad lo permite; en general la situación cambió luego de las últimas lluvias acaecidas, si bien se esperan aún mayores precipitaciones para favorecer una buena recarga de humedad en el perfil del suelo.

En la delegación Avellaneda la intención de siembra ha disminuido debido a la persistente sequía y falta de humedad adecuada para la siembra. En los sectores favorecidos por las lluvias se continúa con la siembra a buen ritmo y en las restantes se estima que no se sembrará más. Lo último sembrado y no nacido se debe observar y analizar ya que sufrió intensas precipitaciones, que pueden dificultar la emergencia.

En jurisdicción de la delegación Cañada de Gómez se registra un leve aumento en la superficie a sembrar, debido a buenos rendimientos de la oleaginosa en campañas precedentes y se ha dado inicio a la siembra, que recién en estos últimos días pudieron generalizarse.

En tanto en Rafaela, se dio por finalizada la siembra en condiciones adecuadas.

A partir de las lluvias registradas en San Luis, si bien fueron escasas se comenzó con las labores de siembra; la mayor parte se encuentra en el departamento de Vicente Dupuy con buenos niveles de tecnología aplicada.

En la delegación Santiago del Estero se ha confirmado una caída en la intención de siembra; en muchos casos los productores han decidido cambiar las semillas de girasol por semilla de sorgo. Los lotes sembrados hasta ahora, especialmente los sembrados tempranamente, se presentan desuniformes, con bajo stand de plantas y, en algunos casos, formando el botón floral en plantas de escaso desarrollo.

Maíz

Durante la semana se registró un importante avance en la siembra de este cereal. De todas maneras, la misma se encuentra atrasada con respecto a la campaña anterior en un 11%, siendo la provincia de Córdoba la que más incide en esta demora.

Buenos Aires

Finalizó la implantación en el ámbito de la delegación Pergamino, aprovechando las excelentes condiciones hídricas del suelo. Pero las fuertes lluvias caídas en esta semana, provocaron el planchado del suelo de algunos lotes, en los cuales se está pasando la rotativa para el rompimiento de la capa superior.

En la delegación Bolívar, las abundantes precipitaciones ocurridas causaron anegamientos en algunos lotes. Paulatinamente se van reiniciando las tareas de siembra en las zonas donde el piso lo permite.

Los primeros maíces sembrados en los partidos de la zona norte ya han emergido sin inconvenientes, observándose lotes con los surcos marcados por las plántulas.

Córdoba

A pesar de que hubo una más intensa actividad en la siembra de este cereal, aún se registra en esta provincia, la mayor demora en las tareas de implantación, siendo el retraso con respecto a la campaña anterior de 23 puntos porcentuales. El mayor avance se produjo en la delegación Marcos Juárez, luego de las lluvias del fin de semana.

En las delegaciones San Francisco y Villa María, se generalizó la implantación en aquellos lotes que se vieron beneficiados por las lluvias de los últimos días. En los lotes sembrados tempranamente se observa una buena emergencia de plántulas, las que presentan de 2 a 3 hojas.

Entre Ríos

Se da por concluída la siembra en jurisdicción de la delegación Paraná.

En la delegación Rosario del Tala, las últimas lluvias mejoraron el aspecto del cultivo y favoreció el nacimiento de las plántulas. Los maíces tempranos presentan entre 4 y 6 hojas.

La Pampa

Las lluvias registradas durante la semana, mantuvieron las buenas condiciones de humedad de los suelos permitiendo continuar a buen ritmo con los trabajos de preparación de suelos y de siembra.

Santa Fe

En las delegaciones Cañada de Gómez y Casilda, la siembra se encuentra prácticamente finalizada, luego de las generalizadas lluvias. La emergencia de los primeros cultivos sembrados presentó algunas diferencias según hayan sido la humedad y profundidad de siembra. Los lotes de siembras posteriores que fueron realizados con humedad de suelo correcta han nacido en forma más uniforme. Parte de los lotes que aún restan por emerger o están emergiendo, que fueron sembrados con humedades de suelo regulares, seguramente no tendrán mayores problemas debido a las recientes lluvias ocurridas. El estado actual del cultivo va desde emergencia hasta 2 a 3 hojas.

En la delegación Rafaela, las precipitaciones de esta semana, permitieron avanzar con la siembra del maíz, no obstante está demorada en aquellos sectores donde las mismas fueron escasas.

Sorgo Granífero

Se iniciaron las tareas de implantación en las delegaciones Pergamino y Bragado, en la provincia de **Buenos Aires**, Marcos Juárez y Río Cuarto, en la provincia de **Córdoba** y en Venado Tuerto, en la provincia de **Santa Fe**.

Se registró un importante avance en la delegación Cañada de Gómez, luego de las lluvias, particularmente en el departamento San Jerónimo.

En la delegación Rafaela, prosigue la implantación, con mayor avance en el departamento San Justo.

ESTIMACIONES AGRICOLAS

19/10/06

Si desea alguna aclaración respecto a la información presentada en este informe, puede comunicarse con el (011) 4349-2758/93 o vía e-mail a: prosiap@mecon.gov.ar.

Evolución de la Superficie Sembrada

Semana al 19/10/06

MAIZ

Provincia	Campaña				Area sembrada al:	
	05/06	06/07	05/06	06/07	12/10/06	19/10/06
	en %		en ha		en %	
Buenos Aires	80	72	651.641	605.625	57	72
Córdoba	47	24	484.575	255.409	6	24
Entre Ríos	98	98	193.215	204.730	83	98
La Pampa	30	37	102.122	152.690	17	37
Santa Fe	78	68	288.560	258.925	54	68
Resto del País	9	10	37.914	49.736	10	10
Total	56	45	1.758.028	1.527.115	31	45

GIRASOL

Provincia	Campaña				Area sembrada al:	
	05/06	06/07	05/06	06/07	12/10/06	19/10/06
	en %		en ha		en %	
Buenos Aires	22	12	239.456	136.433	4	12
Córdoba	13	6	15.150	6.401	1	6
Entre Ríos	91	62	55.862	38.863	48	62
La Pampa	37	21	118.770	86.286	4	21
Santa Fe	99	98	163.400	187.848	94	98
Resto del País	83	77	395.330	351.830	58	77
Total	44	34	987.968	807.661	24	34

AVANCE DE LA SIEMBRA DE ARROZ
CAMPAÑA: 2006/07

DELEGACION		AREA A						AREA SEMBRADA
		SEMBRAR(*)	21/9	28/9	5/10	12/10	19/10	
CORRIENTES	LA	3.800	-	-	-	-	-	0
	LF	72.000	-	-	-	-	23	16.560
	M	0	-	-	-	-	-	0
Total CORRIENTES		75.800	0	0	0	0	22	16.560
CHACO	LA	0	-	-	-	-	-	0
	LF	5.000	-	-	-	-	-	0
	M	0	-	-	-	-	-	0
Total CHACO		5.000	0	0	0	0	0	0
Paraná	LA	5.000	-	-	-	-	-	0
	LF	29.000	-	-	9	23	37	10.730
	M	0	-	-	-	-	-	0
	Total	34.000	0	0	8	20	32	10.730
R. del Tala	LA	4.500	4	15	20	30	50	2.250
	LF	31.500	2	13	15	25	40	12.600
	M	0	-	-	-	-	-	0
	Total	36.000	2	13	16	26	41	14.850
Total ENTRE RIOS		70.000	1	7	12	23	37	25.580
FORMOSA	LA	0	-	-	-	-	-	0
	LF	4.700	-	-	-	-	-	0
	M	0	-	-	-	-	-	0
Total FORMOSA		4.700	0	0	0	0	0	0
Avellaneda	LA	2.500	-	-	-	4	8	200
	LF	16.500	-	-	-	5	10	1.650
	M	0	-	-	-	-	-	0
	Total	19.000	0	0	0	5	10	1.850
Rafaela	LA	100	-	-	-	-	-	0
	LF	2.300	-	-	-	20	40	920
	M	0	-	-	-	-	-	0
	Total	2.400	0	0	0	19	38	920
Total SANTA FE		21.400	0	0	0	6	13	2.770
TOTAL PAIS	LA	15.900	1	4	6	9	15	2.450
	LF	161.000	0	3	5	10	26	42.460
	M	0	0	0	0	0	0	0
	Total	176.900	0	3	5	10	25	44.910

Referencias del Tipo: LA, largo ancho; LF, largo fino; M, mediano.

(*) Expectativa de siembra

Las AREAS están expresadas en hectáreas.

ESTIMACIONES AGRICOLAS

S.A.G.P.y A.

AVANCE DE LA SIEMBRA DE GIRASOL
CAMPAÑA: 2006/07

DELEGACION	AREA		14/9	21/9	28/9	5/10	12/10	19/10	AREA SEMBRADA
	A SEMBRAR (*)								
Bahía Blanca	21.000		-	-	-	-	-	-	0
Bolívar	24.900		-	-	-	-	4	4	996
Bragado	8.200		-	-	12	26	31	100	8.200
Junín	2.600		-	-	-	-	-	-	0
Lincoln	14.500		-	-	-	-	-	-	0
Pehuajó	56.418		-	-	-	-	6	46	25.952
Pergamino	13.550		-	-	-	-	-	5	678
Pigüé	101.000		-	-	-	-	-	-	0
Salliqueló	165.000		-	-	-	-	12	32	52.800
Tandil	192.650		-	-	-	2	8	14	26.971
T.Arroyos	520.900		-	-	-	-	1	4	20.836
25 de Mayo	13.550		-	-	-	-	-	-	0
BUENOS AIRES	1.134.268		0	0	0	1	4	12	136.433
05/06	1.111.850		-	0	0	1	5	22	-
Laboulaye	65.000		-	-	-	-	-	-	0
M. Juárez	3.800		-	-	-	-	-	82	3.116
Río Cuarto	33.700		-	-	-	-	-	5	1.685
S. Francisco	2.000		-	-	-	-	25	80	1.600
Villa María	1.150		-	-	-	-	-	-	0
CORDOBA	105.650		0	0	0	0	0	6	6.401
05/06	120.764		0	1	1	2	9	13	-
Paraná	23.100		15	18	33	53	65	73	16.863
R. del Tala	40.000		3	5	15	18	40	55	22.000
ENTRE RIOS	63.100		7	10	22	31	49	62	38.863
05/06	61.100		6	13	49	54	80	91	-
General Pico	203.800		-	-	-	-	-	12	24.456
Santa Rosa	206.100		-	-	-	2	9	30	61.830
LA PAMPA	409.900		0	0	0	1	5	21	86.286
05/06	323.800		-	-	-	2	19	37	-
Avellaneda	132.000		53	53	58	78	98	99	130.680
C. de Gómez	4.800		-	-	-	-	44	66	3.168
Casilda	-		-	-	-	-	-	-	0
Rafaela	54.000		28	28	28	67	90	100	54.000
V. Tuerto	1.000		-	-	-	-	-	-	0
SANTA FE	191.800		44	44	48	73	94	98	187.848
05/06	164.900		87	90	94	96	98	99	-
CATAMARCA	-		-	-	-	-	-	-	0
CORRIENTES	520		-	-	-	-	-	-	0
CHACO	323.000		73	73	73	74	76	76	245.480
FORMOSA	-		-	-	-	-	-	-	0
JUJUY	-		-	-	-	-	-	-	0
MISIONES	-		-	-	-	-	-	-	0
SALTA	-		-	-	-	-	-	-	0
SAN LUIS	75.000		-	-	-	-	-	100	75.000
S. ESTERO	57.000		14	17	17	19	30	55	31.350
TUCUMAN	0		-	-	-	-	-	-	0
TOTAL PAIS	2.360.238		14	14	15	18	23	34	807.661
05/06	2.258.715		19	20	21	22	28	44	-

(*) Expectativa de siembra

Las AREAS están expresadas en hectáreas.

ESTIMACIONES AGRICOLAS

S.A.G.P. y A.

AVANCE DE LA SIEMBRA DE MAIZ
CAMPAÑA: 2006/07

DELEGACION	AREA							AREA SEMBRADA
	A SEMBRAR (*)	14/9	21/9	28/9	5/10	12/10	19/10	
Bahía Blanca	4.200	-	-	-	-	-	-	0
Bolívar	35.000	-	-	4	27	68	68	23.800
Bragado	72.000	2	12	29	54	60	84	60.480
Junín	103.600	9	16	30	66	88	96	99.456
Lincoln	97.700	-	13	23	38	64	84	82.068
Pehuajó	156.200	-	-	-	31	81	96	149.952
Pergamino	85.650	1	3	5	10	80	100	85.650
Pigué	13.100	-	-	-	-	3	6	786
Salliqueló	90.000	-	-	-	-	24	35	31.500
Tandil	84.000	-	-	-	9	18	22	18.480
T.Arroyos	46.100	-	-	-	-	1	19	8.759
25 de Mayo	57.300	-	2	4	15	52	78	44.694
BUENOS AIRES	844.850	1	5	10	27	57	72	605.625
05/06	822.300	2	11	29	45	64	80	-
Laboulaye	125.000	-	-	-	3	7	12	15.000
M. Juárez	230.000	1	1	4	5	16	70	161.000
Río Cuarto	295.050	-	-	-	-	1	10	29.505
S. Francisco	214.000	-	-	-	-	3	10	21.400
Villa María	203.600	-	-	-	-	4	14	28.504
CORDOBA	1.067.650	0	0	1	1	6	24	255.409
05/06	1.038.180	7	15	23	36	42	47	-
Paraná	99.000	11	19	32	51	69	100	99.000
R. del Tala	109.000	50	65	70	70	95	97	105.730
ENTRE RIOS	208.000	31	43	52	61	83	98	204.730
05/06	196.750	40	52	82	86	98	98	-
General Pico	200.500	-	-	-	6	20	42	84.210
Santa Rosa	214.000	-	-	2	6	13	32	68.480
LA PAMPA	414.500	0	0	1	6	16	37	152.690
05/06	338.500	0	0	4	10	19	30	-
Avellaneda	64.000	-	-	-	-	-	-	0
C. de Gómez	57.500	34	34	34	42	79	94	54.050
Casilda	44.500	30	42	47	58	85	99	44.055
Rafaela	119.000	20	20	20	42	65	68	80.920
V. Tuerto	94.000	2	5	6	6	45	85	79.900
SANTA FE	379.000	15	18	18	28	54	68	258.925
05/06	372.040	38	55	67	74	76	78	-
CATAMARCA	9.000	-	-	-	-	-	-	0
CORRIENTES	12.240	-	-	-	-	-	-	0
CHACO	186.000	-	-	-	-	18	18	33.480
FORMOSA	18.000	-	-	-	-	-	-	0
JUJUY	5.200	-	-	-	-	-	-	0
MISIONES	32.200	-	-	-	44	45	48	15.456
SALTA	43.000	-	-	-	-	-	-	0
SAN LUIS	65.200	-	-	-	-	-	-	0
S. ESTERO	80.000	-	-	-	-	-	1	800
TUCUMAN	30.000	-	-	-	-	-	-	0
TOTAL PAIS	3.394.840	4	6	8	15	31	45	1.527.115
05/06	3.182.560	10	18	29	39	48	56	-

(*) Expectativa de siembra

Las AREAS están expresadas en hectáreas.

ESTIMACIONES AGRICOLAS

S.A.G.P. y A.

AVANCE DE LA SIEMBRA DE SORGO GRANIFERO
CAMPAÑA: 2006/07

DELEGACION	AREA A SEMBRAR (*)	5/10	12/10	19/10	AREA SEMBRADA
Bahía Blanca	700	-	-	-	0
Bolívar	1.000	-	-	-	0
Bragado	1.100	-	-	50	550
Junín	1.000	-	-	-	0
Lincoln	5.000	-	-	-	0
Pehuajó	0	-	-	-	0
Pergamino	6.180	-	-	15	927
Pigué	5.800	-	-	-	0
Salliqueló	5.500	-	-	-	0
Tandil	0	-	-	-	0
T.Arroyos	0	-	-	-	0
25 de Mayo	4.650	-	-	-	0
BUENOS AIRES	30.930	0	0	5	1.477
2005/06	27.550	3	17	23	-
Laboulaye	3.750	-	-	-	0
M. Juárez	3.500	-	-	70	2.450
Río Cuarto	28.600	-	-	5	1.430
S. Francisco	45.000	-	-	-	0
Villa María	40.800	-	-	-	0
CORDOBA	121.650	0	0	3	3.880
2005/06	116.100	0	0	0	-
Paraná	37.000	-	-	-	0
R. del Tala	42.000	1	10	20	8.400
ENTRE RIOS	79.000	1	5	11	8.400
2005/06	72.000	0	0	2	-
General Pico	7.850	-	-	-	0
Santa Rosa	18.740	-	-	-	0
LA PAMPA	26.590	0	0	0	0
2005/06	22.200	0	0	0	-
Avellaneda	38.000	-	-	-	0
C. de Gómez	28.500	-	9	58	16.530
Casilda	5.300	-	-	-	0
Rafaela	79.000	-	10	20	15.800
V. Tuerto	800	-	-	10	80
SANTA FE	151.600	0	7	21	32.410
2005/06	147.640	0	0	4	-
CATAMARCA	0	-	-	-	0
CORRIENTES	1.600	-	-	-	0
CHACO	122.500	-	13	13	15.925
FORMOSA	5.320	-	-	-	0
JUJUY	0	-	-	-	0
MISIONES	0	-	-	-	0
SALTA	0	-	-	-	0
SAN LUIS	32.300	-	-	-	0
S. ESTERO	52.300	-	-	-	0
TUCUMAN	1.120	-	-	-	0
TOTAL PAIS	624.910	0	5	10	62.092
2005/06	577.010	0	1	2	-

(*) Expectativa de siembra

Las AREAS están expresadas en hectáreas.

ESTIMACIONES AGRICOLAS

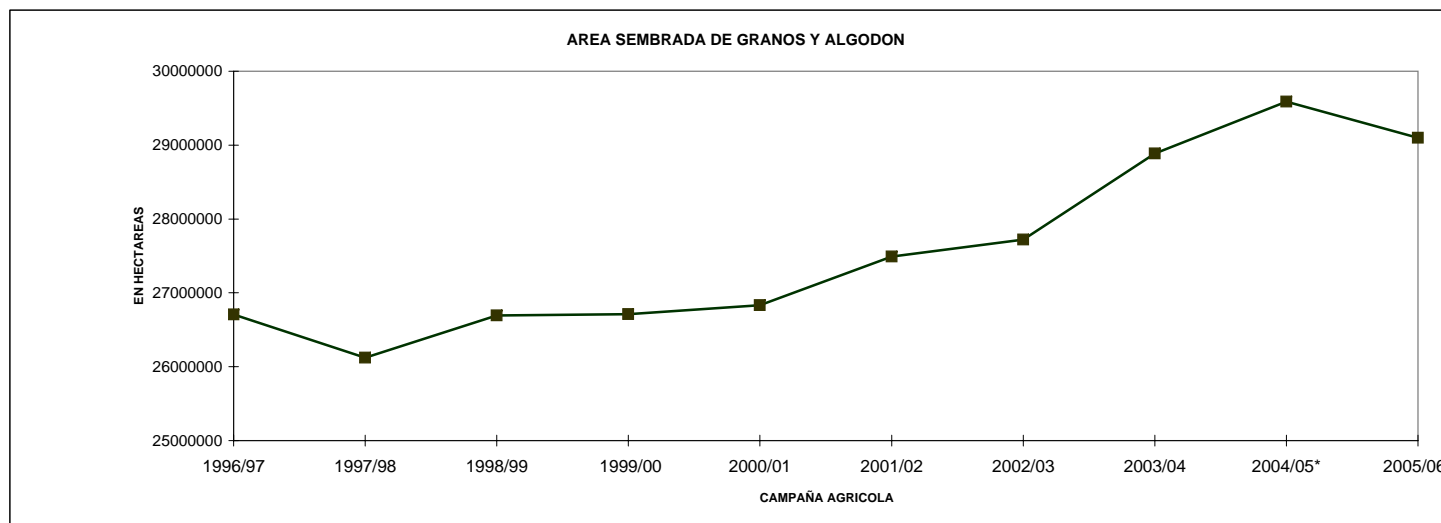
S.A.G.P. y A.

AREA SEMBRADA DE GRANOS Y ALGODÓN
(en hectáreas)

Campañas Agrícolas 1996/97 a 2005/06 (*)

CULTIVOS	1996/97	1997/98	1998/99	1999/00	2000/01	2001/02	2002/03	2003/04	2004/05*	2005/06*
ALPISTE	25000	25000	27000	24000	20000	16000	19000	16000	16000	13000
ARROZ	227000	248000	291000	201000	154000	126000	135000	172000	165000	170000
AVENA	1870000	1789000	1822000	1711000	1664000	1516000	1368000	1344000	1275000	1023000
CEBADA CERVECERA	278100	324000	218000	182000	246000	260000	270000	343000	272000	273000
CEBADA FORRAJERA	29000	19000	24000	20000	16000	16000	14000	25000	28000	22000
CENTENO	380200	353000	372000	365000	373000	336000	338000	340000	294000	207000
MAIZ	4153000	3752000	3268000	3652000	3495000	3064000	3084000	2988000	3400000	3183000
MIJO	121000	107000	89000	91100	79500	55200	50000	50000	28000	31000
SORGO GRANIFERO	804500	920000	880000	819000	698000	592000	593000	545000	617000	577000
TRIGO	7367000	5919000	5453000	6300000	6497000	7109000	6300000	6040000	6260000	5210000
Subtotal Cereales	15254800	13456000	12444000	13365100	13242500	13090200	12171000	11863000	12355000	10709000
CARTAMO	21500	27000	15300	39700	58400	33000	23000	30000	49000	27000
COLZA	-	1500	2200	3875	8700	2150	8000	18000	17000	7000
GIRASOL	3120000	3511400	4212000	3587000	1891000	2050000	2378000	1850000	1970000	2260000
LINO	94000	116000	102000	68000	28000	20000	14000	29000	37000	47000
SOJA	6670000	7176000	8400000	8790000	10665000	11639000	12607000	14525000	14400000	15329000
Subtotal Oleaginosas	9905500	10831900	12731500	12488575	12651100	13744150	15030000	16452000	16473000	17670000
ALGODON	956000	1134000	751000	345000	410000	173100	158000	266000	406000	309000
MANI	329000	407000	337000	219000	252000	222000	157000	170000	211000	174000
POROTO	260000	293000	431000	293000	275000	263000	206000	134000	145000	235000
Subtotal Otros Cultivos	1545000	1834000	1519000	857000	937000	658100	521000	570000	762000	718000
TOTAL	26705300	26121900	26694500	26710675	26830600	27492450	27722000	28885000	29590000	29097000

14

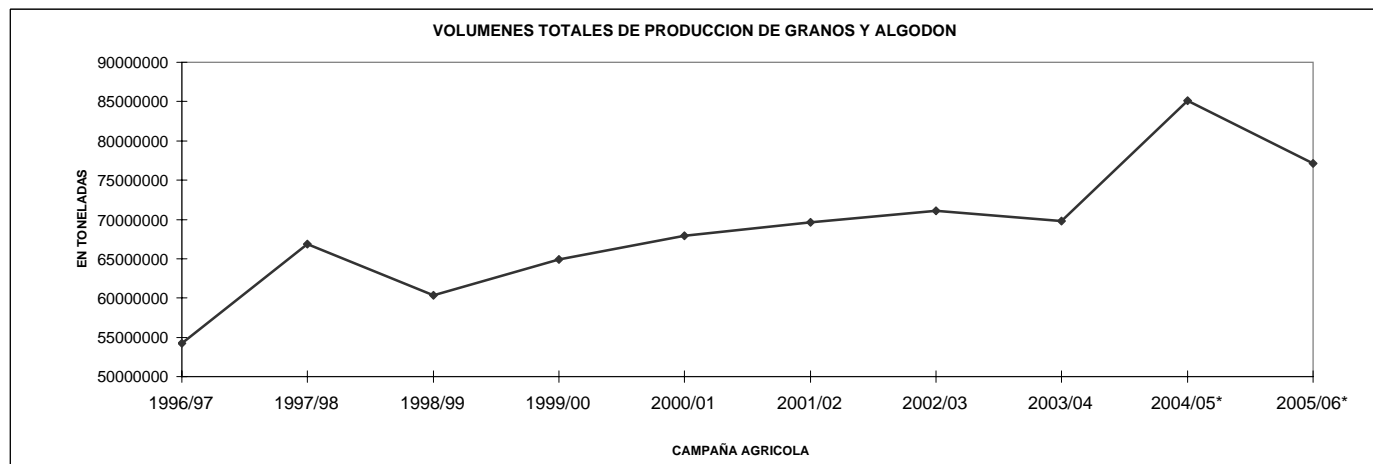


* Estimaciones provisionarias.
19/10/2006
ESTIMACIONES AGRICOLAS- S.A.G.P y A.

VOLUMENES DE PRODUCCION DE GRANOS Y ALGODON
(en ton)

Campañas Agrícolas 1996/97 a 2005/06(*)

CULTIVOS	1996/97	1997/98	1998/99	1999/00	2000/01	2001/02	2002/03	2003/04	2004/05*	2005/06*
ALPISTE	25000	29000	24000	22000	19000	17000	18000	17000	17000	15000
ARROZ	1205000	1011000	1658000	903000	873000	709000	718000	1060000	956000	1175000
AVENA	310000	512000	383000	555000	642000	645000	487500	332000	536000	227000
CEBADA CERVECERA	533000	921000	535000	414000	717000	521000	543000	1000000	886000	795000
CEBADA FORRAJERA	4000	5000	3000	5000	5000	8000	5000	4000	8000	3000
CENTENO	36000	62000	66000	116000	125000	81000	80000	37000	92000	33000
MAIZ	15536000	19360000	13500000	16781000	15360000	14710000	15040000	15000000	20500000	14500000
MIJO	44000	46000	46000	47600	31200	28100	22000	11000	16000	19000
SORGO GRANIFERO	2499000	3762000	3222000	3344000	2909000	2847000	2685000	2160000	2900000	2326000
TRIGO	15914000	14800000	12400000	15300000	15960000	15300000	12301000	14560000	16000000	12600000
Subtotal Cereales	36106000	40508000	31837000	37487600	36641200	34866100	31899500	34181000	41911000	31693000
CARTAMO	13300	24600	9600	30900	47300	23500	13300	18000	51000	18000
COLZA	-	2170	2200	6000	15380	2320	10450	20000	26000	9000
GIRASOL	5450000	5600000	7100000	6000000	3179000	3843000	3714000	3160000	3700000	3800000
LINO	72000	75000	85000	47000	22000	16000	11000	29000	36000	54000
SOJA	11000000	18732000	20000000	20200000	26864000	30000000	34800000	31577000	38300000	40500000
Subtotal Oleaginosas	16535300	24433770	27196800	26283900	30127680	33884820	38548750	34804000	42113000	44381000
ALGODON	1030000	987000	618000	417000	509000	218000	201000	354000	448000	418000
MANI	281000	627000	340000	420000	394000	362000	221000	293000	445000	347000
POROTO	269000	303000	340000	297000	263000	278000	215000	151000	169000	323000
Subtotal Otros Cultivos	1580000	1917000	1298000	1134000	1166000	858000	637000	798000	1062000	1088000
TOTAL	54221300	66858770	60331800	64905500	67934880	69608920	71085250	69783000	85086000	77162000



* Estimaciones provisionarias
19/10/2006
ESTIMACIONES AGRICOLAS - SAGPyA

PRODUCCION DE CULTIVOS EN LA REPUBLICA ARGENTINA
CAMPAÑA: 2005/06 (*)

CULTIVOS	AREA SEMBRADA	AREA NO COSECHADA	AREA COSECHADA	%	RENDIMIENTO (qq/ha) (3)	PRODUCCION (miles ton) (2)*(3)/10
	(en miles de hectáreas)					
	(1)		(2)	(2)/(1)		
CEREALES						
ALPISTE	13	0	13	100,0	11,1	15
ARROZ	170	3	167	98,2	70,4	1175
AVENA	1023	874	149	14,6	15,2	227
CEBADA CERVECERA	273	8	265	97,1	30,0	795
CEBADA FORRAJERA	22	20	2	10,3	14,0	3
CENTENO	207	178	29	14,0	11,4	33
MAIZ	3183	743	2437	76,6	59,5	14500
MIJO	31	20	11	35,5	17,3	19
SORGO GRANIFERO	577	105	467	81,6	44,8	2326
TRIGO	5210	246	4964	95,3	25,4	12600
SUBTOTAL CEREALES	10709	2197	8504	79,5		31693
OLEAGINOSOS						
CARTAMO	27	5	22	81,5	8,2	18
COLZA	7	0	7	100,0	14,3	9
GIRASOL	2260	64	2196	97,2	17,3	3800
LINO	47	3	44	93,6	12,3	54
SOJA	15329	238	15091	98,4	26,8	40500
SUBTOTAL OLEAGINOSOS	17670	310	17360	98,2		44381
OTROS CULTIVOS						
ALGODON	309	6	305	98,1	13,7	418
MANI	174	10	164	94,3	21,2	347
POROTOS	235	0	231	100,0	13,5	323
TOTAL GENERAL	29097	2523	26564	91,3		77162

(*) Cifras provisorias
ESTIMACIONES AGRICOLAS, 19/10/06
SAGPyA

HUMEDAD DEL SUELO Y ASPECTO DEL CULTIVO

Fecha: 13/10/06 al 19/10/06

PROVINCIA	DELEGACION	TRIGO		MAIZ		SORGO		GIRASOL	
		H	A	H	A	H	A	H	A
BUENOS AIRES	BAHIA BLANCA	A	R/B	-	-	-	-	A	-
	BOLIVAR	A/E	B	A/E	-	-	-	A/E	B
	BRAGADO	A	B/MB	A	-	A	-	A/PS	B
	JUNIN	A	B	A	-	-	-	-	-
	LINCOLN	A	B/R	A	-	-	-	-	-
	PEHUAJO	A	B	A	-	-	-	A	B
	PERGAMINO	A	B/MB	A	-	A	-	A	-
	PIGÜE	A	B	A	-	-	-	-	-
	SALLIQUELO	A	R	A	-	-	-	A	-
	TANDIL	A	B	A	-	-	-	A	-
	TRES ARROYOS	A	B	A	-	-	-	A	-
25 DE MAYO	A	B	A	-	-	-	-	-	
CORDOBA	LABOULAYE	A	R	A	-	-	-	-	-
	MARCOS JUAREZ	A	B/R	A	-	-	-	A	-
	RIO CUARTO	A	R/M	A	-	-	-	A	-
	SAN FRANCISCO	PS/S	B/R/M	R/PS	-	-	-	R	B
	VILLA MARIA	PS/A	R	PS/A	-	-	-	-	-
ENTRE RIOS	PARANA	PS	B/R	PS	-	-	-	A/PS/S	-
	ROSARIO DEL TALA	A	B	A	-	-	-	A	-
LA PAMPA	GENERAL PICO	A	B	A	-	-	-	-	-
	SANTA ROSA	A	R	A	-	-	-	A	-
SANTA FE	AVELLANEDA	A/R	B/R/M	-	-	-	-	A/R	B/R
	CAÑADA DE GOMEZ	A	B/R	A	-	A	-	A	-
	CASILDA	A	MB/B/R	A	-	-	-	-	-
	RAFAELA	A/R/PS	B/R/M	A/R/PS	-	A/R/PS	-	A/R/PS	B
	VENADO TUERTO	A	B/R	A	-	A	-	-	-
CATAMARCA	CATAMARCA	A	B/R	-	-	-	-	-	-
CORRIENTES	CORRIENTES	-	-	-	-	-	-	-	-
CHACO	ROQUE SAENZ PEÑA	A/R	B/R	A/R	-	A/R	-	A/R	R/B
FORMOSA	FORMOSA	-	-	-	-	-	-	-	-
JUJUY	JUJUY	A	B	-	-	-	-	-	-
MISIONES	POSADAS	-	-	-	-	-	-	-	-
SALTA	SALTA	A	B	-	-	-	-	-	-
SAN LUIS	SAN LUIS	-	-	-	-	-	-	-	-
SANTIAGO DEL ESTERO	SANTIAGO DEL ESTERO	PS/A	B/R/M	A	-	-	-	PS	B/R
TUCUMAN	TUCUMAN	-	-	-	-	-	-	-	-

ESTIMACIONES AGRICOLAS- S.A.G.P y A.

REFERENCIAS:

(H) Humedad del suelo

(A) Aspecto del Cultivo

E: Exceso

MB: Muy bueno

A: Adecuado

B: Bueno

R: Regular

R: Regular

PS: Principio de sequía

M: Malo

S: Sequía

**REGISTROS PLUVIOMÉTRICOS DE LA SEMANA
Y ACUMULADOS DEL AÑO ACTUAL Y DEL AÑO ANTERIOR (en mm)**

PROVINCIA	DEPARTAMENTO	LOCALIDAD	11/10 al 17/10 mm	Acumulado Año	
				18/10/05	17/10/06
BUENOS AIRES	ADOLFO ALSINA	Carhué	23	464	509
		Rivera	15	422	460
		Villa Maza	19	341	441
	ALBERTI	Cuartel V	s/d	712	357
		AYACUCHO	Ayacucho	21	577
	AZUL	Azul	112	434	777
		Cacharí	65	687	734
		Chillar	102	538	722,5
	BAHIA BLANCA	Bahía Blanca	42,4	334,1	431
		Cabildo	42,5	378,4	488,5
	BALCARCE	Balcarce	22	394	567,5
		Bosch	20	568,5	571
		Los Pinos	45	393,5	567
		San Agustín	16	362	527,5
	BARADERO	Baradero	63	523	784
	BARTOLOMÉ MITRE	Arrecifes	90	564	794
	BENITO JUAREZ	Benito Juárez	68,2	454	691,2
		López	100	464	705,6
	BOLIVAR	Bolívar	164,5	604,6	700,9
	BRAGADO	Bragado	111	690	945,5
	CAMPANA	Campana	75	521	904
	CAÑUELAS	Cañuelas	41	640	772
	CAP. SARMIENTO	Capitán Sarmiento	83	536	852
	CARLOS CASARES	Bellocoq	91,5	744	728,5
	CARLOS TEJEDOR	Carlos Tejedor	50	620	626,5
	CARMEN DE ARECO	Carmen de Areco	69	500	766
	CASTELLI	Castelli	27	676,1	801,7
	CHACABUCO	Chacabuco	122	582	925
	CHASCOMUS	Chascomús	10	592	511
	CHIVILCOY	Chivilcoy	72	607,5	792,1
	COLON	Colón	83	480	705
	CORONEL DORREGO	Coronel Dorrego	32,5	378,2	330,8
	CORONEL PRINGLES	Coronel Pringles	70	373,9	577
	CORONEL ROSALES	Bajo Hondo	45,5	378	430,8
		Pehuen Co	45	269	335,5
		Punta Alta	46,5	377	406,5
	CORONEL SUAREZ	Coronel Suárez	68,1	413,9	484,2
	DAIREAUX	Daireaux	141	631	575
	DOLORES	Dolores	23	443	627
	EXALT. DE LA CRUZ	Capilla del Señor	s/d	555	659
	F.AMEGHINO	F. Ameghino	70	699	781
	GENERAL ALVEAR	General Alvear	95	624	715
	GONZALEZ CHAVEZ	Adolfo G. Chávez	77	577,5	536,4
	GRAL. ALVARADO	Miramar	18	644,7	638
	GRAL. ARENALES	General Arenales	93	677	718

PROVINCIA	DEPARTAMENTO	LOCALIDAD	11/10 al 17/10 mm	Acumulado Año	
				18/10/05	17/10/06
BUENOS AIRES	GRAL. GUIDO	Labardén	12	591,5	781
	GRAL. LAMADRID	General Lamadrid	74	447	653,5
	GRAL. LAVALLE	General Lavalle	18	705,5	710
	GRAL. MADARIAGA	General Madariaga	3	814	858,5
	GRAL. PINTO	General Pinto	38	776	648
	GRAL. PUEYRREDON	Mar del Plata	11	673	589
	GRAL. VIAMONTE	General Viamonte	120	674	1062
	GRAL. VILLEGAS	General Villegas	68	583	688
		Bonifacio	146	523	571
		Casbas	100	601	684
		Garré	133	476	585
		Guaminí	63	480	644
		HIPOLITO YRIGOYEN	Henderson	193	605
	JUNIN	Junín	130	669	856
	LAPRIDA	Laprida	109	575	752
	LAS FLORES	Las Flores	49	574	795
	LEANDRO N. ALEM	Vedia	75	672	626
	LINCOLN	Lincoln	43	765	671
		Dos Naciones	45	572	681
	LOBERIA	Ldo. Matienzo	65	609	532
		Lobería	60	573	567
		Napaleofú	45	649	790
		Pieres	88	590	508
		San Manuel	52	606	588
		LOBOS	Lobos	78	831
	LUJAN	Luján	33	640	949
	MAIPU	Maipú	35	808	812,5
	MAR CHIQUITA	Coronel Vidal	13	735	700
		General Pirán	12	671,5	703,5
		Vivoratá	9	639	700
		MERCEDES	Gowland	30	436
		Franklin	25,9	572	560,9
		NAVARRO	Navarro	30	543
	NECOCHEA	Necochea	46	616,5	503
	NUEVE DE JULIO	Nueve de Julio	105	709	765
	OLAVARRIA	Olavarría	86,1	652,7	586,4
		PATAGONES	Cardenal Cagliero	23	248,5
		Carmen de Patagones	40	230	413
		José B. Casas	40	169	341
		Stroeder	25	217	435,5
		Villalonga	37	314,5	312,5
	PEHUAJO	Pehuajó	134,2	554,3	674,6
	PELLEGRINI	De Bary	108	458	631
		Pellegrini	108	478	656
	PERGAMINO	Acevedo	76	569	722
		El Socorro	124	612	694
		Pergamino	59	518	631
		Pinzón	95	556	728
		Rancagua	68	548	707
		PILA	Pila	34	555
	PUAN	Bordenave	35	379	431
		Puán	31,5	326,5	548
		Villa Iris	16	300	346
		RAMALLO	Ramallo	57	539

PROVINCIA	DEPARTAMENTO	LOCALIDAD	11/10 al 17/10 mm	Acumulado Año	
				18/10/05	17/10/06
BUENOS AIRES	RAUCH	Colman	35	672,5	682
		Egaña	44	551	692
		Miranda	60	530,5	714
		Rauch	49	598	805
	RIVADAVIA	Sansinena	115	466,5	828
	ROJAS	Rojas	160	557	856
	S. ANTONIO DE ARECO	San Antonio de Areco	68	582	850
	SAAVEDRA	Pigüé	52,5	313,8	661,7
	SALADILLO	Saladillo	55	686	725
	SALLIQUELO	Graciarena	34	380	481
		Quenumá	85	463	642
	SALTO	Salliqueló	71	537	613
		Arroyo Dulce	60	458	659
		Salto	87	509	738
	SAN ANDRÉS DE GILES	San Andrés de Giles	50	548	846
	SAN CAYETANO	San Cayetano	77	585,8	531,2
	SAN NICOLAS	Conesa	70	485	676
		San Nicolás	73	479	652
	SAN PEDRO	San Pedro	74	598	712
	SUIPACHA	Suipacha	55	472	793
	TANDIL	De La Canal	44	613,5	624
		Tandil	68	594,5	730
		Vela	73	560	617
	TORDILLO	Tordillo	20,5	524	661
	TORNQUIST	Tornquist	43	416	522
	TRENQUE LAUQUEN	Trenque Lauquen	95	593,3	727,5
	TRES ARROYOS	Tres Arroyos	71,2	524,8	490,5
	TRES LOMAS	Ing. Thompson	114	507	702
		Tres Lomas	103	534	683
	VEINTICINCO DE MAYO VILLARINO	Veinticinco de Mayo	85	718	769
		Algarrobo	15,5	305	405,5
		Hilario Ascasubi	27	234,5	288,5
		Mayor Buratovich	38	315,5	367,5
		Médanos	18,5	445,4	422,8
		Montes de Oca	48	223,5	376,5
		Ombucta	23	437	528
		Pedro Luro	34,5	279	259
		Teniente Origone	31,5	448	346
		Zárate	74	533	897

PROVINCIA	DEPARTAMENTO	LOCALIDAD	11/10 al 17/10 mm	Acumulado Año		
				18/10/05	17/10/06	
CÓRDOBA	COLON	Jesús María	30	494	567	
		CRUZ DEL EJE	Cruz del Eje	0	s/d	323
		GRAL. ROCA	Burmeister	107	487	737
	GRAL. SAN MARTIN	Jovita	43	360,5	782	
		Villa Huidobro	41	362	655	
		Arroyo Cabral	44	492,5	608	
		Etruria	41	473	458	
		Villa María	40	490	474,5	
		Dean Funes	0	458	518	
	ISCHILIN	JUAREZ CELMAN	Alejandro Roca	32	335	607
		Bengolea	28	221	231	
		Carnerillo	39	418	470	
		Charras	25	301	320	
		General Cabrera	50	244	523	
	MARCOS JUAREZ	General Deheza	45	305	375	
		La Carlota	32	289	145	
		Arias	117	605	606	
		Corral de Bustos	63	537	673	
	PTE. R. SAENZ PEÑA	Cruz Alta	58	602	627	
		Marcos Juárez	45	569	641	
		General Levalle	50	573	569	
		La Cesira	95	479	628,8	
		Laboulaye	36	497,8	511,5	
	RIO CUARTO	Adelia María	40	428	547	
		Berrotarán	10	417	505	
		C. Baigorria	35	406	447	
		Chaján	12	455	370	
		Coronel Moldes	10	335	376	
		Las Acequias	53	521	400	
		Río Cuarto	37	513	411	
		Sampacho	9	467	359	
		San Basilio	15	404	378	
		V. Mackena	8	332	424	
	RIO PRIMERO	Monte Cristo	22	482	544	
		RIO SEGUNDO	Las Junturas	37	687	556
	SAN JUSTO	Oncativo	45	610	535	
		Villa Pilar	15	554	549	
		Freyre	10	606	546,5	
		Las Varas	37	736	568,5	
		Porteña	6	540,9	436,3	
	SANTA MARIA	San Francisco	17	674,2	599,5	
		Tránsito	20	549	521	
		TERCERO ARRIBA	Despeñaderos	22	520	389,5
		Río Tercero	10	605	436	
		Hernando	4	491	394	
	TOTORAL	James Craik	40	533	465,5	
		Villa del Totoral	10	344	633,5	
		TULUMBA	S. José de la Dormida	0	513	506
		UNION	Bell Ville	40	579	603
		Canals	60	498	601	
		Idiazábal	40	602	620	
		Monte Maíz	34	541	622	
		Noetinger	37	633	693	

PROVINCIA	DEPARTAMENTO	LOCALIDAD	11/10 al 17/10 mm	Acumulado Año	
				18/10/05	17/10/06
SAN LUIS	CHACABUCO GOB. DUPUY	Villa del Carmen	s/d	130	150
		Buena Esperanza	s/d	188	217
	GRAL. PEDERNERA	Fortuna	s/d	243	144
		Nueva Galia	s/d	191	121
		Justo Daract	s/d	292	184
		La Toma	s/d	142	262
		Naschel	s/d	141	231
		Villa Mercedes	s/d	274	192
ENTRE RIOS	SAN SALVADOR	San Salvador	45	1125	622,5
		Concordia	43	1496	540
	CONCORDIA	Aldea Protestante	36	853	499
		Costa Grande	38	891	565
	DIAMANTE	Diamante	41	926	402
		Chajarí	29	1058	693
	FEDERACION	Federal	8	1475	648
	FEDERAL	Feliciano	10	1108	685
	FELICIANO	Gualeguay	42	834,5	660,5
	GUALEGUAY	Pehuajó Norte	26,5	784,5	605,5
	GUALEGUAYCHU	La Paz	55	1365	757
	LA PAZ	Lucas Gonzalez	27	777,5	504
	NOGOYA	Cerrito	41	1178	552
	PARANA	Oro Verde	36	964	436
	TALA	Rosario del Tala	45	1255,5	611
	URUGUAY	C. del Uruguay	26	981,7	588,2
	VICTORIA	Victoria	42	799,5	656,5
	VILLAGUAY	Villaguay	70	921	561,5

PROVINCIA	DEPARTAMENTO	LOCALIDAD	11/10 al 17/10 mm	Acumulado Año		
				18/10/05	17/10/06	
LA PAMPA	ATREUCO	Cereales	7	271	267,5	
		Doblas	34	362,5	379,5	
		Macachín	22	281	339	
		Miguel Riglos	25	356	357,5	
		P.C.Rolón	20,5	261,5	435	
		Rolón	27	264	409,5	
		T. M. Anchorena	10	264	220	
		CAPITAL	Anguil	27	504	412,5
			Santa Rosa	33,2	326,5	439,6
		CATRILO	Catrilo	53	407	414
	La Gloria		0	243	336	
	Lonquimay		50	379	322,5	
	P. C. Catrilo		57	400,5	427,5	
	Uriburu		38	432	411,5	
	CHAPALEUFU	Bernardo Larroudé	s/d	433	367,5	
		Ceballos	s/d	299	368	
		Cnel. Hilario Lagos	s/d	322	486	
		Intendente Alvear	s/d	369	608	
		Sarah	s/d	348	418	
		Vértiz	s/d	331	318	
	CONHELLO	Conhella	s/d	350	401	
		Eduardo Castex	s/d	277	363	
		Mauricio Mayer	s/d	383	338	
		Montes Nieves	s/d	407	344	
		Rucanello	s/d	260	296	
		Winifreda	s/d	395	327	
	GUATRACHÉ	Alpachiri	42	212,5	380,5	
		General M. J. Campos	40	250	296,5	
		Guatraché	23	226	322,5	
		Perú	25,5	186	235,5	
	HUCAL	Santa Teresa	27	s/d	384	
		Abramo	14	213	265,5	
		Bernasconi	12	244,5	307,5	
		General San Martín	10	221	320,5	
	MARACO	Jacinto Aráuz	12	203	358,5	
		Agustoni	s/d	385	349	
		Dorila	s/d	304	290	
	QUEMU-QUEMU	General Pico	s/d	495	407	
		Speluzzi	s/d	377	419	
		Trebolares	s/d	458	420	
		Colonia Barón	s/d	355	495	
		Miguel Cané	s/d	399	410	
		Quemú Quemú	s/d	335	447	
		Relmo	s/d	289	329	
	RANCUL	Villa Mirasol	s/d	357	473	
		Caleufu	s/d	442	379	
		Chamaico	s/d	396	411	
		Ing. Foster	s/d	357	264	
		La Maruja	s/d	403	243	
		Parera	s/d	341	457	
		Pichi Huinca	s/d	351	293	
		Quetrequén	s/d	351	576	
		Rancul	s/d	406	372	

PROVINCIA	DEPARTAMENTO	LOCALIDAD	11/10 al 17/10 mm	Acumulado Año		
				18/10/05	17/10/06	
LA PAMPA	REALICO	Alta Italia	s/d	482	361	
		Embajador Martini	s/d	553	384	
		Falucho	s/d	370	406	
		Ing. Luiggi	s/d	527	353	
		Maisonnave	s/d	359	360	
		Ojeda	s/d	396	330	
		Realicó	s/d	329	515	
		Van Praet	s/d	445	352	
		TOAY	Naicó	29	229	246
			Toay	18	475	649
	TRENEL	Arata	s/d	375	490	
		Metileo	s/d	336	341	
	UTRACAN	Trenel	s/d	428	379	
		Ataliva Roca	20	306,5	369,5	
		Chacharramendi	4	133,5	138,5	
		Col. Santa María	30,5	229,5	309,5	
		General Acha	38	350,5	358	
		P.C. Padre Buodo	43	303	336,5	
		Quehué	24	279	412	
		Unanue	34	184,5	406,5	

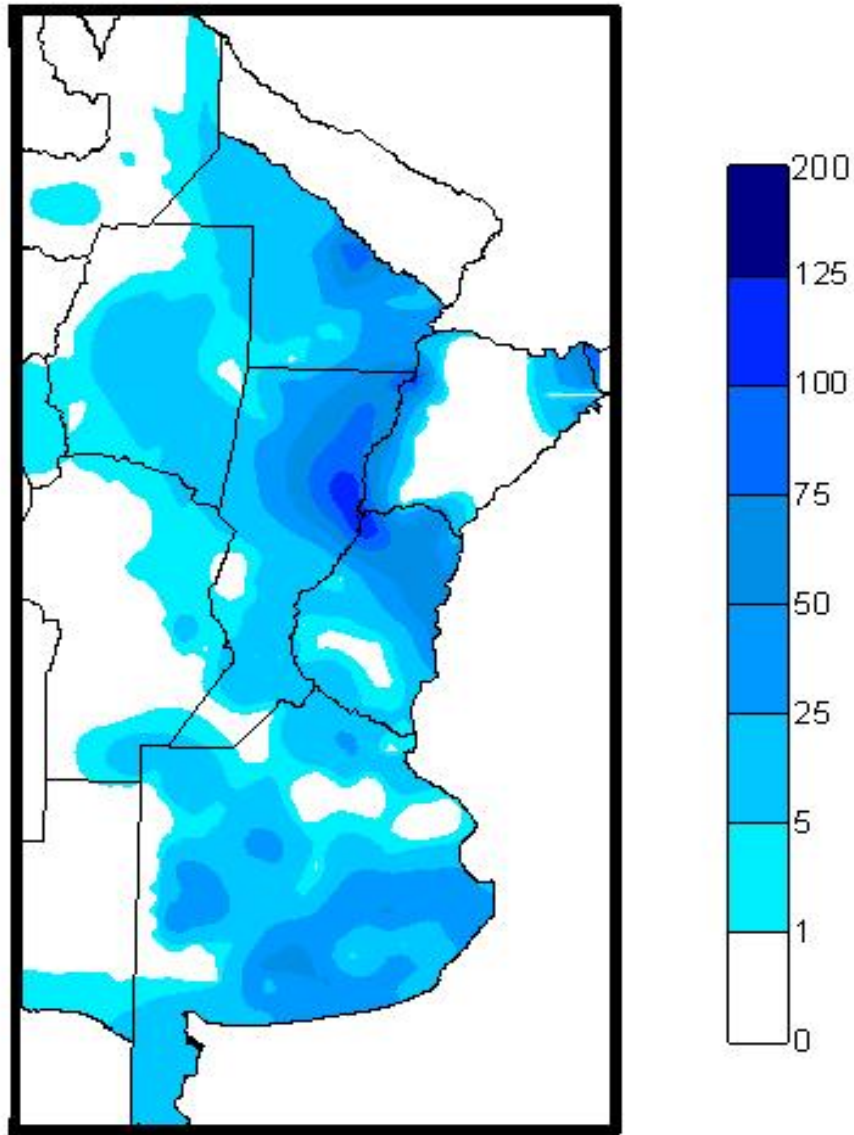
PROVINCIA	DEPARTAMENTO	LOCALIDAD	11/10 al 17/10 mm	Acumulado Año		
				18/10/05	17/10/06	
SANTA FE	BELGRANO	Armstrong	35	779	802	
		Montes de Oca	48	709	487,5	
	CASEROS	Bouquet	35	786	485	
		Casilda	120	903	885	
	CASTELLANOS	Chañar Ladeado	83	432	602	
		María Juana	23	826	531	
	CONSTITUCION	Rafaela	7	767	584	
		Bombal	94	524	596	
	GARAY	Sargento Cabral	93	631	639	
		Helvecia	8	1241	825	
	GRAL. LOPEZ	Carreras	135	494,1	708	
		Chovet	92	487	619	
	GRAL. OBLIGADO	Maggiolo	80,3	405,6	554	
		María Teresa	61	479	566	
		Teodelina	63	516,5	523	
		Venado Tuerto	100	330	665,9	
		Florencia	22	726	546	
		Reconquista	26	715	798	
		IRIONDO	Cañada de Gómez	44	692	656
			Totoras	42	781	714
		LA CAPITAL	Villa Eloísa	55	817	600
			Santa Fe	30	913	682
	LAS COLONIAS	Humboldt	24	916	742	
		Santo Domingo	15	866	757	
	NUEVE DE JULIO	Sta. Clara Buena Vista	27	858	509	
		El Nochero	26	426	337	
		Tostado	3	649	397	
	ROSARIO	Arroyo Seco	95	854	644	
		Soldini	70	557,5	834,8	
	SAN CRISTOBAL	Ceres	0	720	498	
	SAN JAVIER	San Javier	41	1139	871	
	SAN JERONIMO	Monje	40	863	704	
		Maciel	40	970	738	
	SAN JUSTO	San Genaro	35	746	563	
		San Justo	7	1014	716	
	SAN LORENZO	Pujato	96	665	672,5	
		Ricardone	50	677	679	
	SAN MARTIN	Cañada Rosquín	28	781	544	
		Landeta	38	800	551	
		S.Mtín. de las Escobas	30	753	562	
	VERA	Calchaquí	5	734	826	
		Intiyaco	13	689	477	
		Vera	5	572	787	
	SANTIAGO DEL ESTERO	AGUIRRE	Pinto	0	898	351,5
		ALBERDI	Campo Gallo	0	63	571,5
			Sachayoj	0	18	245,5
		BELGRANO	Bandera	0	692	417
			COPO	Monte Quemado	0	20
		CHOYA	Pampa de los Guanacos	0	15	293,5
			Frías	0	8	136
		GRAL. TABOADA	Añatuya	0	302	312,5
			Los Juríes	0	466	296,5
		GUASAYAN	San Pedro de Guasayán	0	131	609,5
		J. F. IBARRA	Campo del Cielo	0	475	113
			Suncho Corral	0	26	215
		JIMENEZ	Bobadal	0	8	213,5
			Isca Yacú	0	225	305,5
LA BANDA		La Banda	0	18	386	
MORENO		Quimilí	3	40	379,7	
PELLEGRINI		Nueva Esperanza	0	21	234	
		Rapelli	s/d	264	82	

PROVINCIA	DEPARTAMENTO	LOCALIDAD	11/10 al 17/10 mm	Acumulado Año	
				18/10/05	17/10/06
CHACO	ALMIRANTE BROWN	Cpción. del Bermejo	44	252	393
		Los Frentones	82	200	455
		Pampa del Infierno	70	281	420
	BERMEJO	Taco Pozo	25	246	432
		Las Palmas	142	565	903
		Puerto Bermejo	145	547	1029
	CDTE. FERNANDEZ	Pcia. Roque S.Peña	98	384	464
	CHACABUCO	Charata	61	351	676
	DOCE DE OCTUBRE	Gancedo	4	454	344
		General Pinedo	11	287	450
	DOS DE ABRIL	Hermoso Campo	5	417	370
	F. J. STA. MARIA de ORO	Chorotis	0	566	406
		Santa Sylvína	0	484	411
	GENERAL BELGRANO	Corzuela	44	316	420
	GENERAL DONOVAN	La Escondida.	144	631	507
		Makallé	73	571	537
	GRAL. GÜEMES	Colonia Miraflores	68	333	445
		Fuerte Esperanza	105	235	537
		Juan José Castelli	75	358	510
		Nueva Pompeya	45	218	182
		Puerto Lavalle	75	s/d	288
		Avia Terai	28	278	466
	INDEPENDENCIA	Campo Largo	49	260	488
		Napenay	100	334	567
		Ciervo Petiso	76	592	529
	LIB. GRAL. SAN MARTIN	Lib.General San Martín	115	574	736
		Pampa Almirón	117	390	541
		Pampa del Indio	63	379	730
		Pcia. Roca	98	446	590
		Puerto Tirol	85	557	511
	LIBERTAD	Tres Isletas	120	351	717
		Cnel. Du Graty	35	477	609
	MAIPU	Villa Angela	10	509	672
		Las Breñas	52	304	445
	MYR. LUIS FONTANA	La Clotilde	110	510	604
		La Tigra	58	394	482
		San Bernardo	39	656	581
	PCIA. DE LA PLAZA.	Pcia. de la Plaza	35	702	489
		Colonia Benitez	92	633	668
		Margarita Belén	107	665	806
	PRIMERO DE MAYO	El Tacuruzal	83	337	618
		Quitilipi	75	504	444
	QUITILIPÍ	Basail	75	692	575
		Resistencia	81	634	547
	SAN FERNANDO	Samuhú	12	457	402
		Villa Berthet	66	513	556
	SAN LORENZO	Capitán Solari	125	526	773
		Colonia Elisa	135	604	578
		Colonia Las Garcitas	103	560	504
	SARGENTO CABRAL	Colonias Unidas	62	525	554
		Ahumonia	135	578	552
		Charadai	161	631	651
	TAPENAGA	Machagai	54	522	574
	VEINTICINCO DE MAYO				

PROVINCIA	DEPARTAMENTO	LOCALIDAD	11/10 al 17/10 mm	Acumulado Año	
				18/10/05	17/10/06
MISIONES	CAPITAL	Posadas	s/d	257	495
CORRIENTES	BELLA VISTA	Bella Vista	s/d	57	268
	CAPITAL	Corrientes	s/d	25	350,4
	CONCEPCION	Concepción	s/d	35	288
		Tabay	s/d	41	40
	CURUZU CUATIA	Curuzú Cuatiá	s/d	66	570
	EMPEDRADO	El Sombrero	s/d	5	94
		Empedrado	s/d	0	138
	ESQUINA	Esquina	s/d	41	598,3
	GENERAL ALVEAR	Alvear	s/d	77	304
	GENERAL PAZ	Caa Catí	s/d	45	25
		Itá Ibaté	s/d	54	181
	GOYA	Goya	s/d	12	421
	ITUZAINGO	Ituzaingo	s/d	154	480
		San Carlos	s/d	43	88
	LAVALLE	Gob. Martínez	s/d	81	20
		Santa Lucía	s/d	0	494
	MBURUCUYA	Mburucuyá	s/d	75	s/d
	MERCEDES	Felipe Yofré	s/d	177	277
		Mariano Loza	s/d	75	155
		Mercedes	s/d	140,1	449,7
	MONTE CASEROS	Mocoretá	s/d	82	324
		Monte Caseros	s/d	194,5	655,2
	PASO DE LOS LIBRES	Paso de los Libres	s/d	105	401,5
	SALADAS	Saladas	s/d	55	100
	SAN COSME	San Cosme	s/d	20	255
	SAN MARTIN	Colonia Carlos Pellegrini	s/d	150	168
		La Cruz	s/d	0	362
SAN MIGUEL	Loreto	s/d	66	263	
SAN ROQUE	9 de Julio	s/d	76	300	
	Chavarría	s/d	113	382	
	San Roque	s/d	0	147	
SANTO TOME	Garruchos	s/d	95	450	
	Santo Tomé	s/d	205	789	
	SAUCE	Sauce	s/d	22	215
SALTA	ANTA	J. V. Gonzalez	19	301	691
		Las Lajitas	0	479	754
		Piquete Cabado	0	460	595
		Saravía	0	489	609
		Talavera	0	250	485
	CANDELARIA GENERAL GÜEMES GRAL. J. DE SAN MARTIN	Candelaria	0	275	556
		Güemes	0	322	607
		Embarcación	15	360	1002
		Pocitos	s/d	177	s/d
	METAN	Tartagal	10	399	1267
		El Galpón	0	321	703
		Metán	0	261	814
	ORAN	Orán	2	328	949
		Pichanal	3	346	859
	ROS. DE LA FRONTERA	Rosario de la Frontera	0	281	628
JUJUY	EL CARMEN	Ciudad Perico	0	294	529
		El Carmen	0	289	435
		Pampa Blanca	0	230	399
	GENERAL BELGRANO LEDESMA	Capital	0	341	522
		Ledesma	s/d	355	s/d
	SAN PEDRO SANTA BARBARA	Palpalá	0	342	478
		San Pedro	s/d	348	29
	Santa Bárbara	s/d	369	s/d	
CATAMARCA	SANTA ROSA	El Bañado	0	354	505
		Los Altos	0	337	461
		San Pedro	0	294	456

MAPA DE PRECIPITACIONES

SEMANA 13/10/06 al 17/10/06



Fuente: Dirección de Coordinación de Delegaciones